VLAAMSE OVERHEID

[C − 2017/31735]

1 DECEMBER 2017. — Besluit van de Vlaamse Regering tot aanduiding van de begrenzing van de afgesloten watervoerende lagen en de heffingsgebieden ter uitvoering van het decreet van 24 januari 1984 houdende maatregelen inzake het grondwaterbeheer

DE VLAAMSE REGERING,

Gelet op het decreet van 24 januari 1984 houdende maatregelen inzake het grondwaterbeheer, artikel 2, gewijzigd bij de decreten van 20 december 1996, 21 december 2001, 23 december 2005, en de bijlage bij het decreet, toegevoegd bij het decreet van 19 december 1997 en vervangen bij het decreet van 30 juni 2017;

Gelet op het besluit van de Vlaamse Regering van 20 juli 2006 houdende de aanduiding van de begrenzing van de afgesloten watervoerende lagen en heffingsgebieden ter uitvoering van het decreet van 24 januari 1984 houdende maatregelen inzake het grondwaterbeheer;

Gelet op het akkoord van de Vlaamse minister, bevoegd voor de begroting, gegeven op 24 oktober 2017;

Gelet op advies 62.391/1 van de Raad van State, gegeven op 23 november 2017, met toepassing van artikel 84, § 1, eerste lid, 2°, van de wetten op de Raad van State, gecoördineerd op 12 januari 1973;

Op voorstel van de Vlaamse minister van Omgeving, Natuur en Landbouw;

Na beraadslaging,

Besluit :

Artikel 1. De grenzen van de afgesloten watervoerende lagen, vermeld in artikel 2 van het decreet van 24 januari 1984, zijn aangeduid op de vier kaarten opgenomen in bijlage 1, die bij dit besluit is gevoegd:

Bijlage 1.1. Het afgesloten deel van het Oligoceen Aquifersysteem (HCOV 0400);

Bijlage 1.2. Het afgesloten deel van het Ledo-Paniseliaan-Brusseliaan Aquifersysteem (HCOV 0600);

Bijlage 1.3. Het afgesloten deel van de Ieperiaan Aquifer (HCOV 0800);

Bijlage 1.4. Het afgesloten deel van het Paleoceen Aquifersysteem (HCOV 1000), het afgesloten deel van het Krijt Aquifersysteem (HCOV 1100) en het afgesloten deel van de Sokkel (HCOV 1300).

Art. 2. De grenzen van de heffingsgebieden waarvoor de gebiedsfactoren, vermeld in de bijlage bij het decreet van 24 januari 1984 houdende maatregelen inzake het grondwaterbeheer, van toepassing zijn, zijn aangeduid op de acht kaarten opgenomen in bijlage 2, die bij dit besluit is gevoegd:

Bijlage 2.1. Heffingsgebieden voor winningen gelegen in de Quartaire Aquifersystemen (HCOV 0100);

Bijlage 2.2. Heffingsgebieden voor winningen gelegen in het Kempens Aquifersysteem (HCOV 0200);

Bijlage 2.3. Heffingsgebieden voor winningen gelegen in het Oligoceen Aquifersysteem (HCOV 0400);

Bijlage 2.4. Heffingsgebieden voor winningen gelegen in het Ledo-Paniseliaan-Brusseliaan Aquifersysteem (HCOV 0600);

Bijlage 2.5. Heffingsgebieden voor winningen gelegen in de Ieperiaan Aquifer (HCOV 0800);

Bijlage 2.6. Heffingsgebieden voor winningen gelegen in het Paleoceen Aquifersysteem (HCOV 1000);

Bijlage 2.7. Heffingsgebieden voor winningen gelegen in het Krijt Aquifersysteem (HCOV 1100) en de Sokkel (HCOV 1300);

Bijlage 2.8. Heffingsgebieden voor winningen gelegen in de Boom Aquitard (HCOV 0300), het Bartoon Aquitardsysteem (HCOV 0500), de Paniseliaan Aquitard (HCOV 0700) en het Ieperiaan Aquitardsysteem (HCOV 0900).

Art. 3. Als een winning uit meerdere putten bestaat, wordt het centrale punt van de winning vergeleken met de kaarten. Het centrale punt wordt bepaald door het gemiddelde van de x-coördinaten en y-coördinaten van al de putten te berekenen op basis van de liggingsplannen die bij de vergunningsaanvraag zijn gevoegd. Als de winning grondwater uit verschillende watervoerende lagen pompt, moeten de putten per watervoerende laag gegroepeerd worden om per watervoerende laag het centrale punt van de winning te berekenen.

Art. 4. Het besluit van de Vlaamse Regering van 20 juli 2006 houdende de aanduiding van de begrenzing van de afgesloten watervoerende lagen en heffingsgebieden ter uitvoering van het decreet van 24 januari 1984 houdende maatregelen inzake het grondwaterbeheer, wordt opgeheven.

Art. 5. Dit besluit treedt in werking op 1 januari 2018.

Art. 6. De Vlaamse minister, bevoegd voor het leefmilieu en het waterbeleid, is belast met de uitvoering van dit besluit.

Brussel, 1 december 2017.

De minister-president van de Vlaamse Regering,
G. BOURGEOIS

De Vlaamse minister van Omgeving, Natuur en Landbouw,
J. SCHAUVLIEGE

Bijlage 1 bij het besluit van de Vlaamse Regering van 1 december 2017 tot aanduiding van de begrenzing van de afgesloten watervoerende lagen en de heffingsgebieden ter uitvoering van het decreet van 24 januari 1984 houdende maatregelen inzake het grondwaterbeheer

• Bijlage 1.1. Het afgesloten deel van het Oligoceen Aquifersysteem (HCOV 0400)

• Bijlage 1.2. Het afgesloten deel van het Ledo-Paniseliaan-Brusseliaan Aquifersysteem (HCOV 0600)

• Bijlage 1.3. Het afgesloten deel van de Ieperiaan Aquifer (HCOV 0800)

• Bijlage 1.4. Het afgesloten deel van het Paleoceen Aquifersysteem (HCOV 1000), het afgesloten deel van het Krijt Aquifersysteem (HCOV 1100) en het afgesloten deel van de Sokkel (HCOV 1300)

Bijlage 1.1.

Het afgesloten deel van het Oligoceen Aquifersysteem
(HCOV 0400)

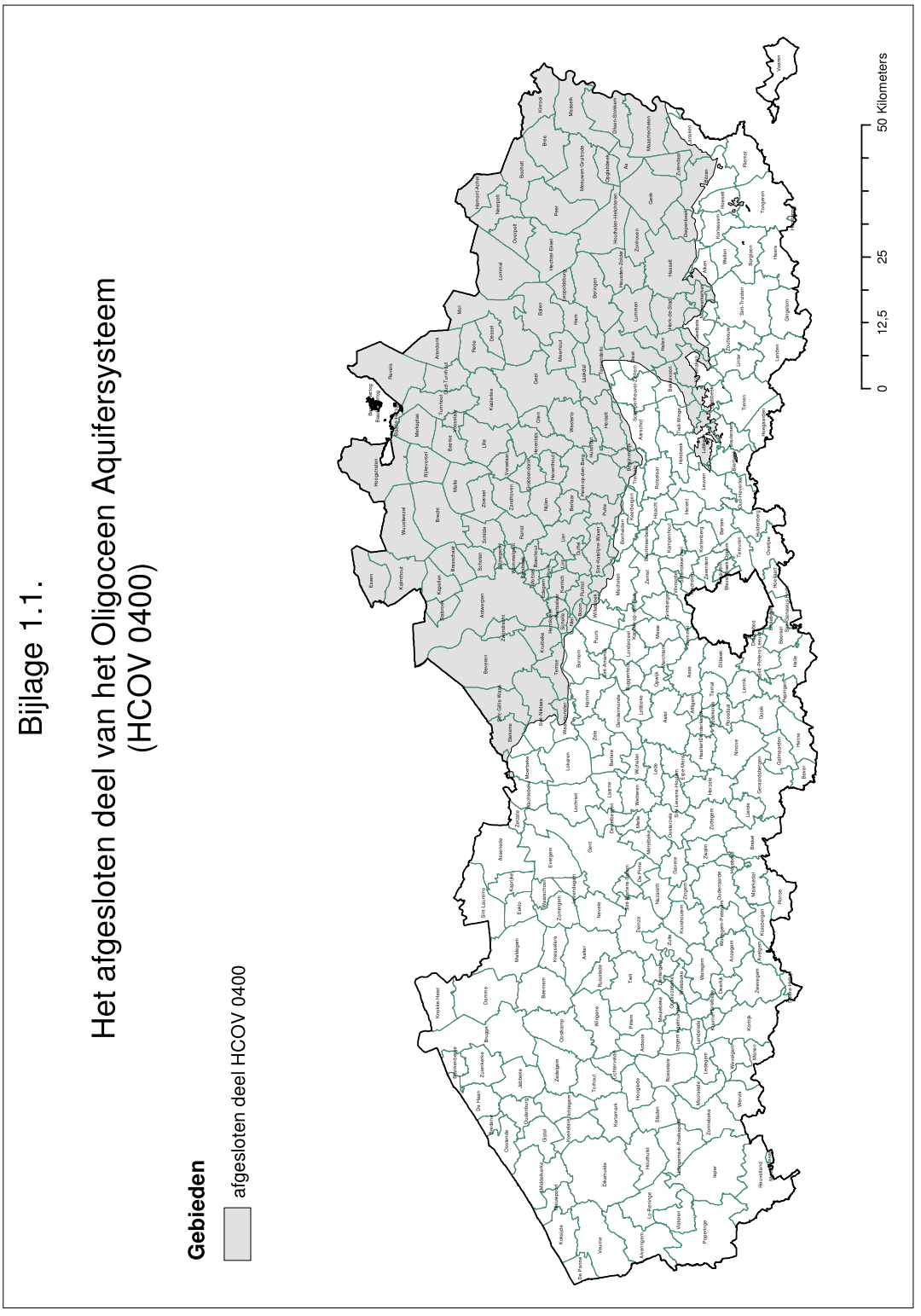

Bijlage 1.2.

Het afgesloten deel van het Ledo-Paniseliaan-Brusseliaan Aquifersysteem (HCOV 0600)

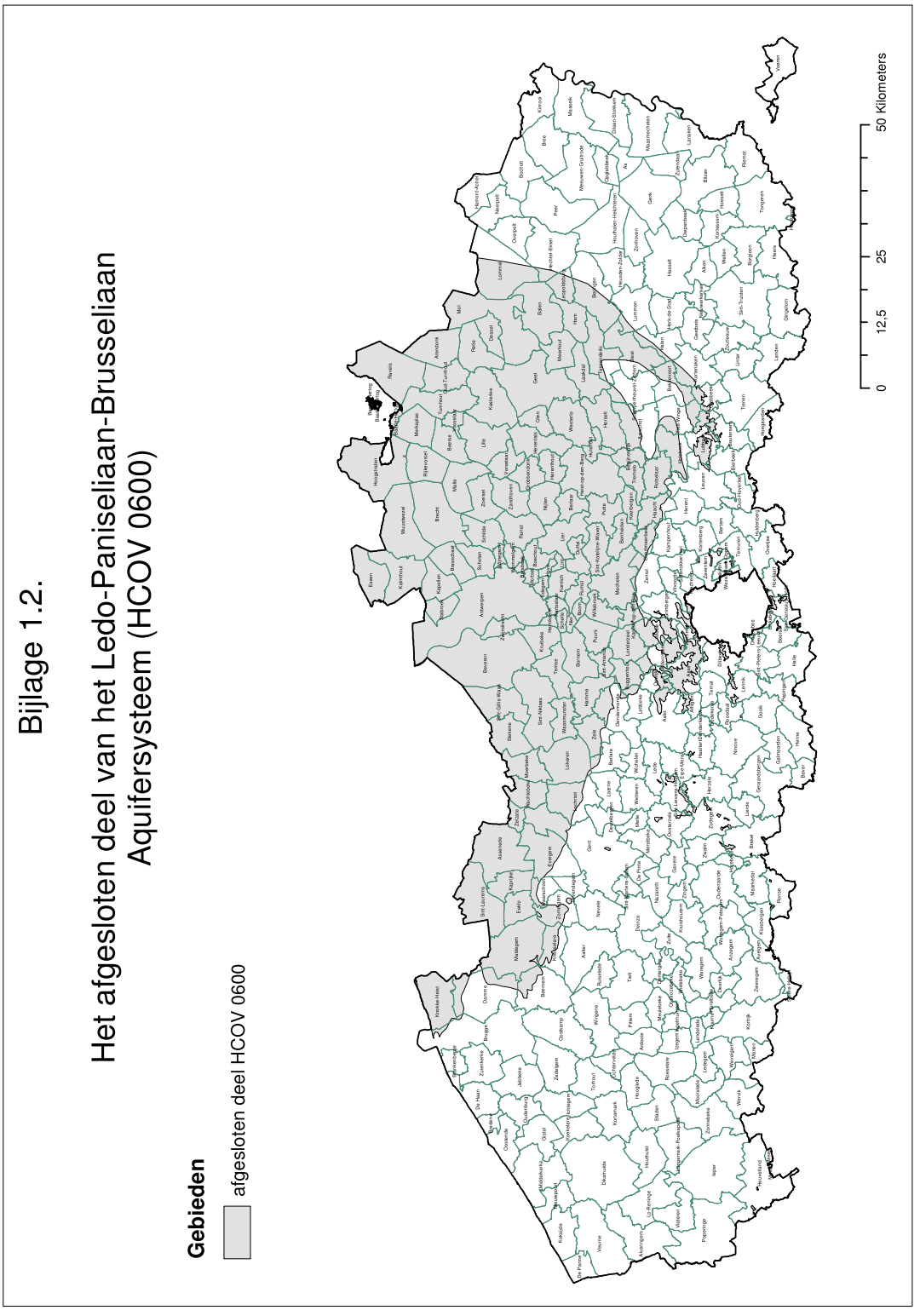

Bijlage 1.3.

Het afgesloten deel van de leperiaan Aquifer
(HCOV 0800)

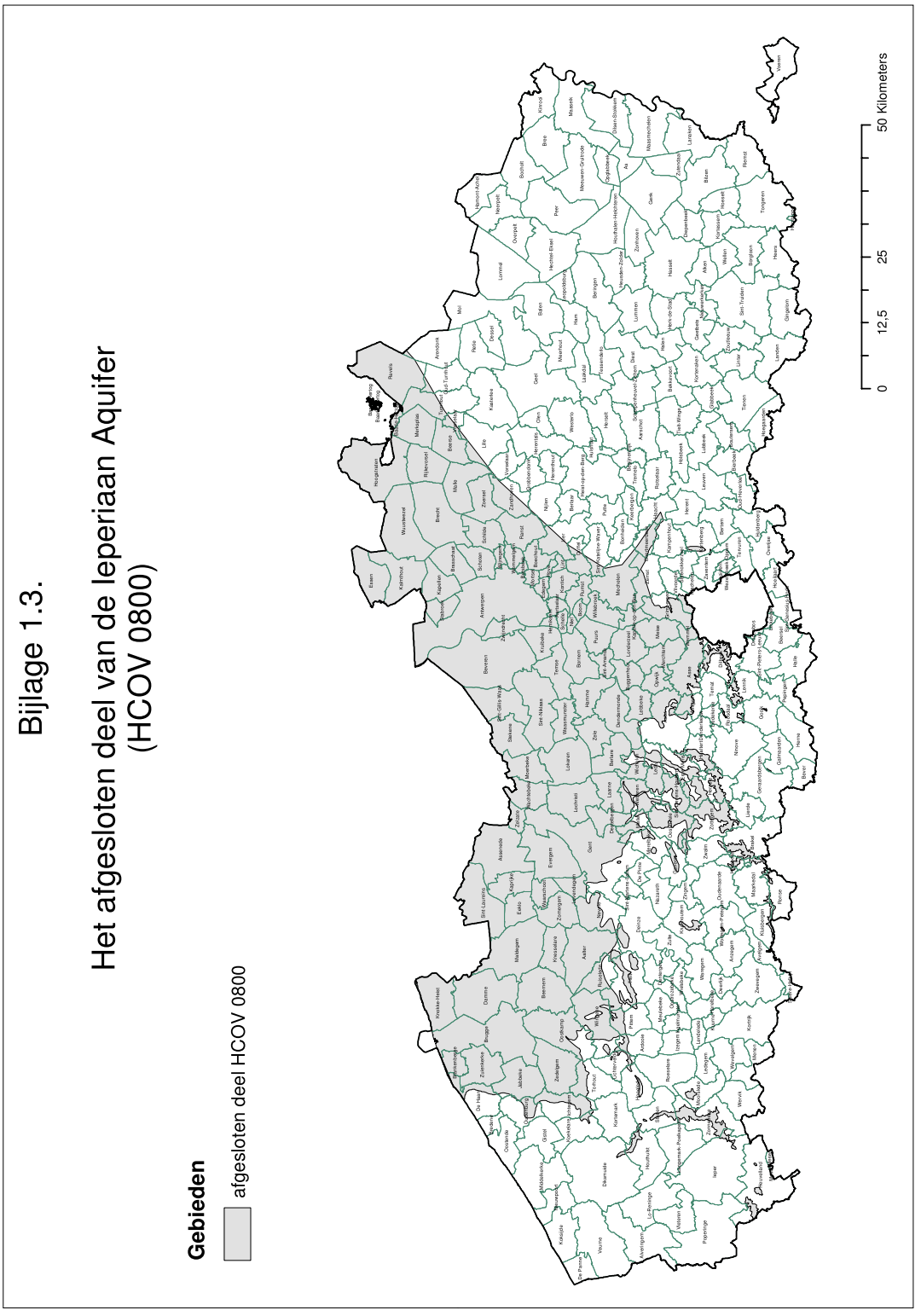

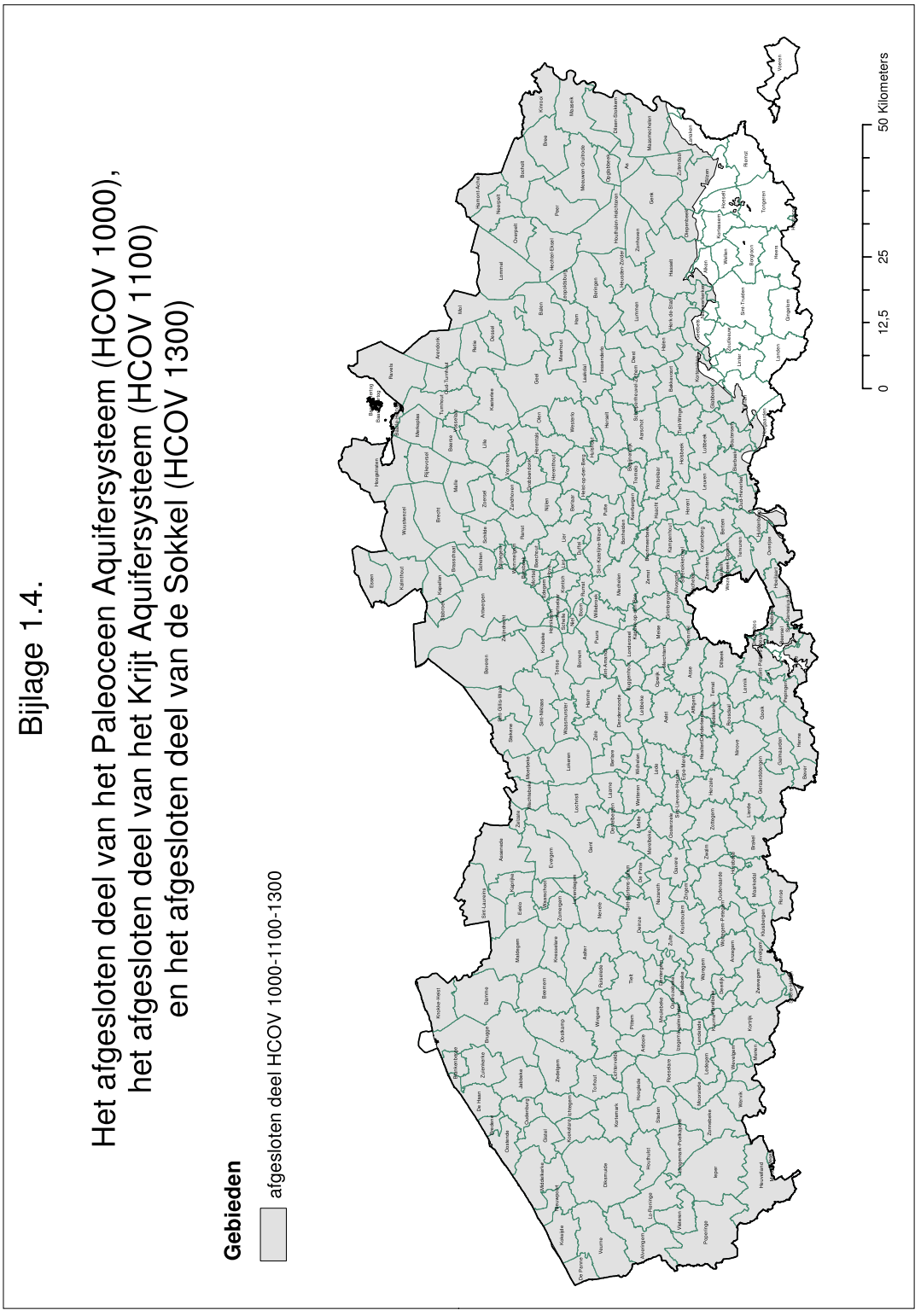

Gezien om gevoegd te worden bij het besluit van de Vlaamse Regering van 1 december 2017 tot aanduiding van de begrenzing van de afgesloten watervoerende lagen en de heffingsgebieden ter uitvoering van het decreet van 24 januari 1984 houdende maatregelen inzake het grondwaterbeheer.

Brussel, 1 december 2017.

De minister-president van de Vlaamse Regering,

G. BOURGEOIS

De Vlaamse minister van Omgeving, Natuur en Landbouw,

J. SCHAUVLIEGE

Bijlage 2 bij het besluit van de Vlaamse Regering van 1 december 2017 tot aanduiding van de begrenzing van de afgesloten watervoerende lagen en de heffingsgebieden ter uitvoering van het decreet van 24 januari 1984 houdende maatregelen inzake het grondwaterbeheer.

• Bijlage 2.1. Heffingsgebieden voor winningen gelegen in de Quartaire Aquifersystemen (HCOV 0100)

• Bijlage 2.2. Heffingsgebieden voor winningen gelegen in het Kempens Aquifersysteem (HCOV 0200)

• Bijlage 2.3. Heffingsgebieden voor winningen gelegen in het Oligoceen Aquifersysteem (HCOV 0400)

• Bijlage 2.4. Heffingsgebieden voor winningen gelegen in het Ledo-Paniseliaan-Brusseliaan Aquifersysteem (HCOV 0600)

• Bijlage 2.5. Heffingsgebieden voor winningen gelegen in de Ieperiaan Aquifer (HCOV 0800)

• Bijlage 2.6. Heffingsgebieden voor winningen gelegen in het Paleoceen Aquifersysteem (HCOV 1000)

• Bijlage 2.7. Heffingsgebieden voor winningen gelegen in het Krijt Aquifersysteem (HCOV 1100) en de Sokkel (HCOV 1300)

• Bijlage 2.8. Heffingsgebieden voor winningen gelegen in de Boom Aquitard (HCOV 0300), het Bartoon Aquitardsysteem (HCOV 0500), de Paniseliaan Aquitard (HCOV 0700) en het Ieperiaan Aquitardsysteem (HCOV 0900)

Bijlage 2.1.

Heffingsgebieden voor winningen gelegen in de Quartaire Aquifersystemen (HCOV 0100)

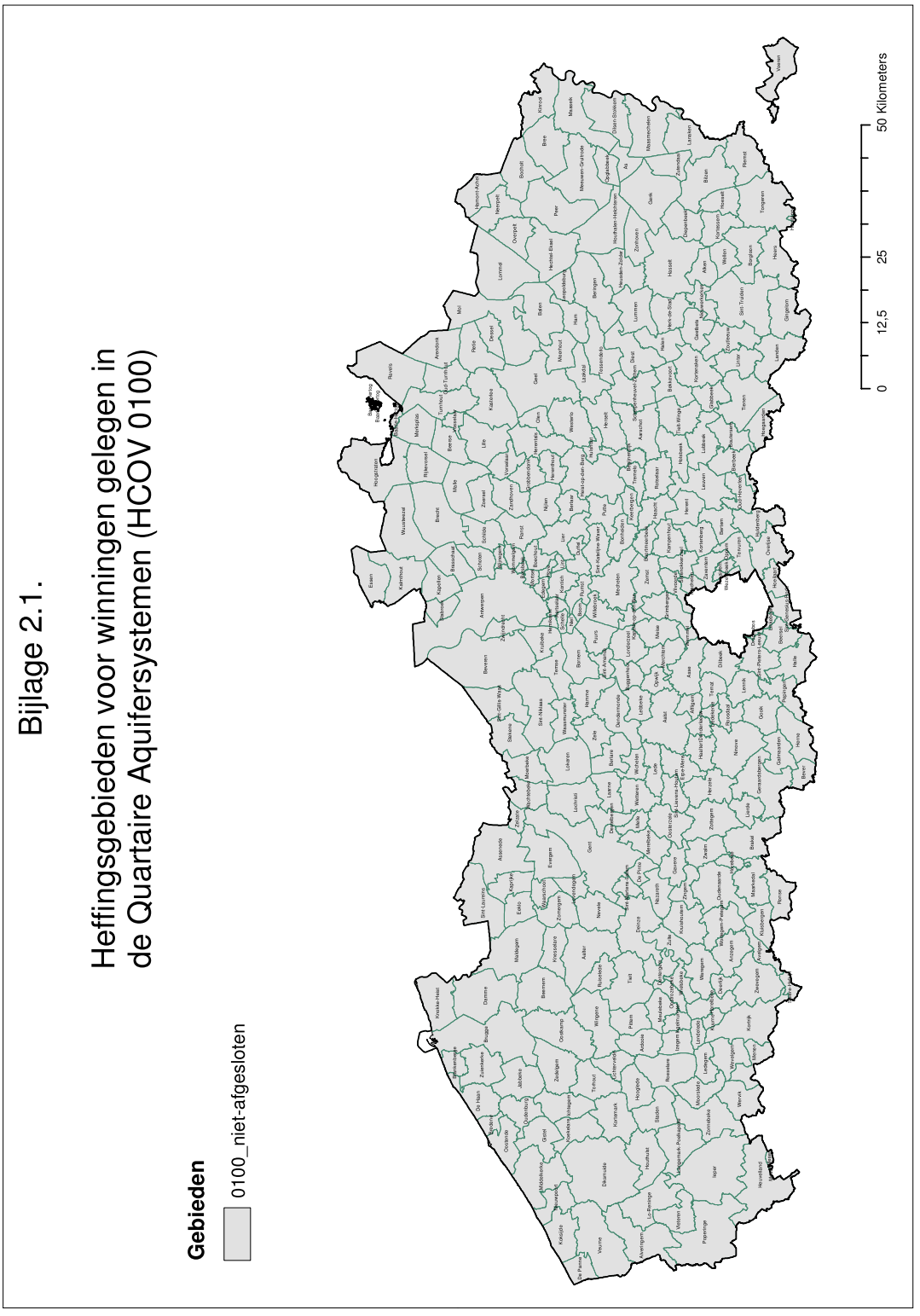

Bijlage 2.2.

Heffingsgebieden voor winningen gelegen in het Kempens Aquifersysteem (HCOV 0200)

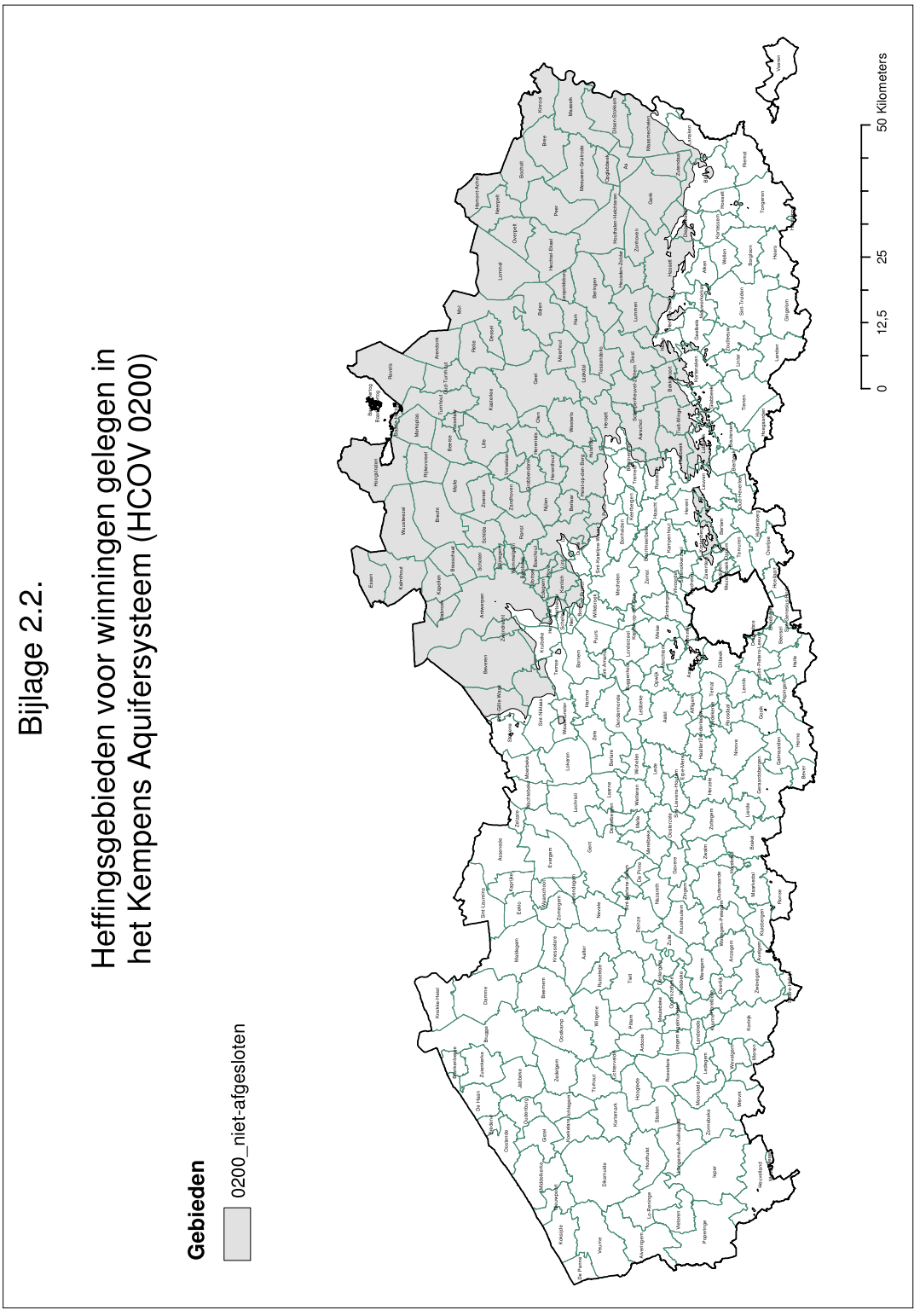

Bijlage 2.3.

Heffingsgebieden voor winningen gelegen in het Oligoceen Aquifersysteem (HCOV 0400)

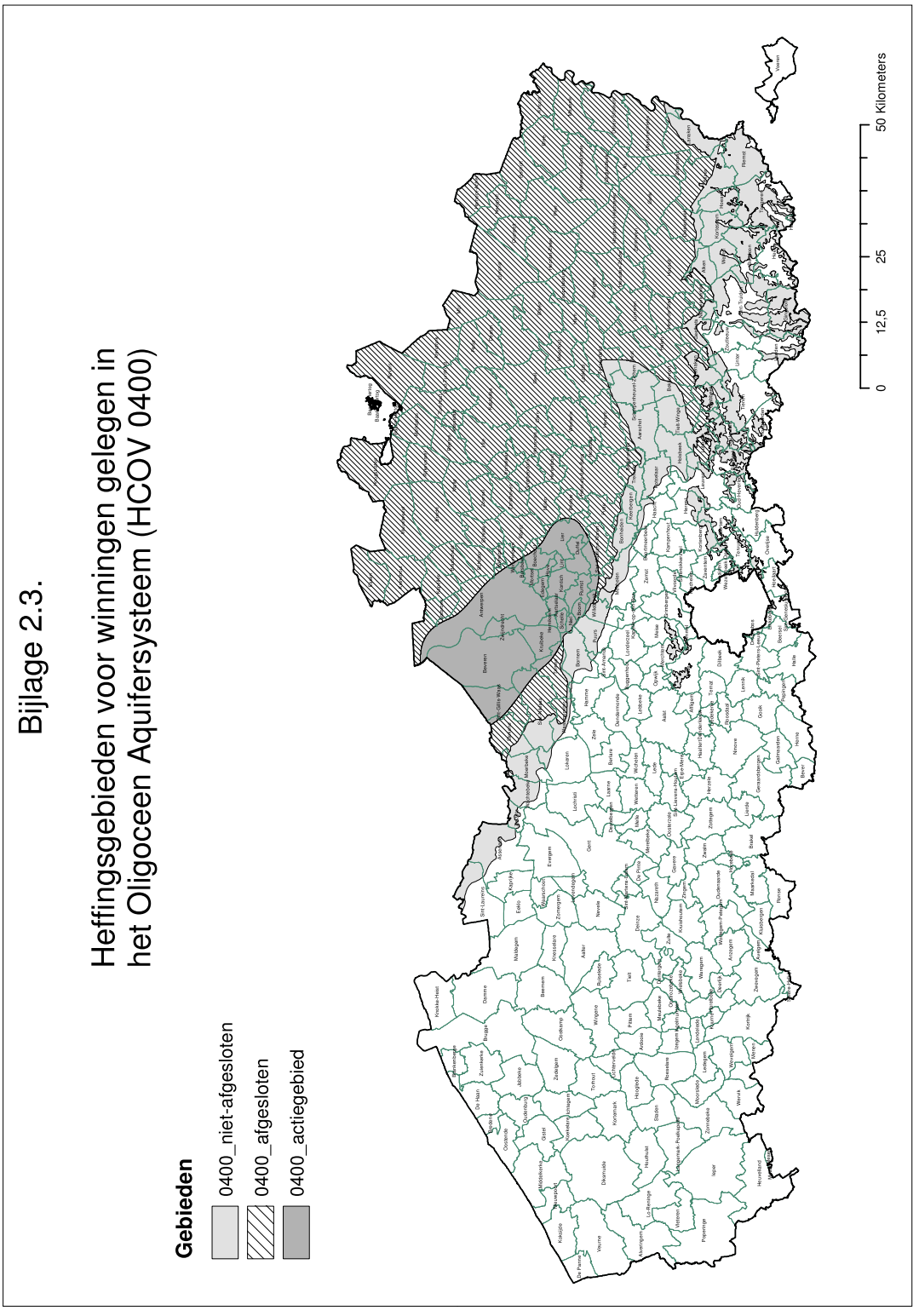

Bijlage 2.4.

Heffingsgebieden voor winningen gelegen in het Ledo-Paniseliaan-Brusseliaan Aquifersysteem (HCOV 0600)

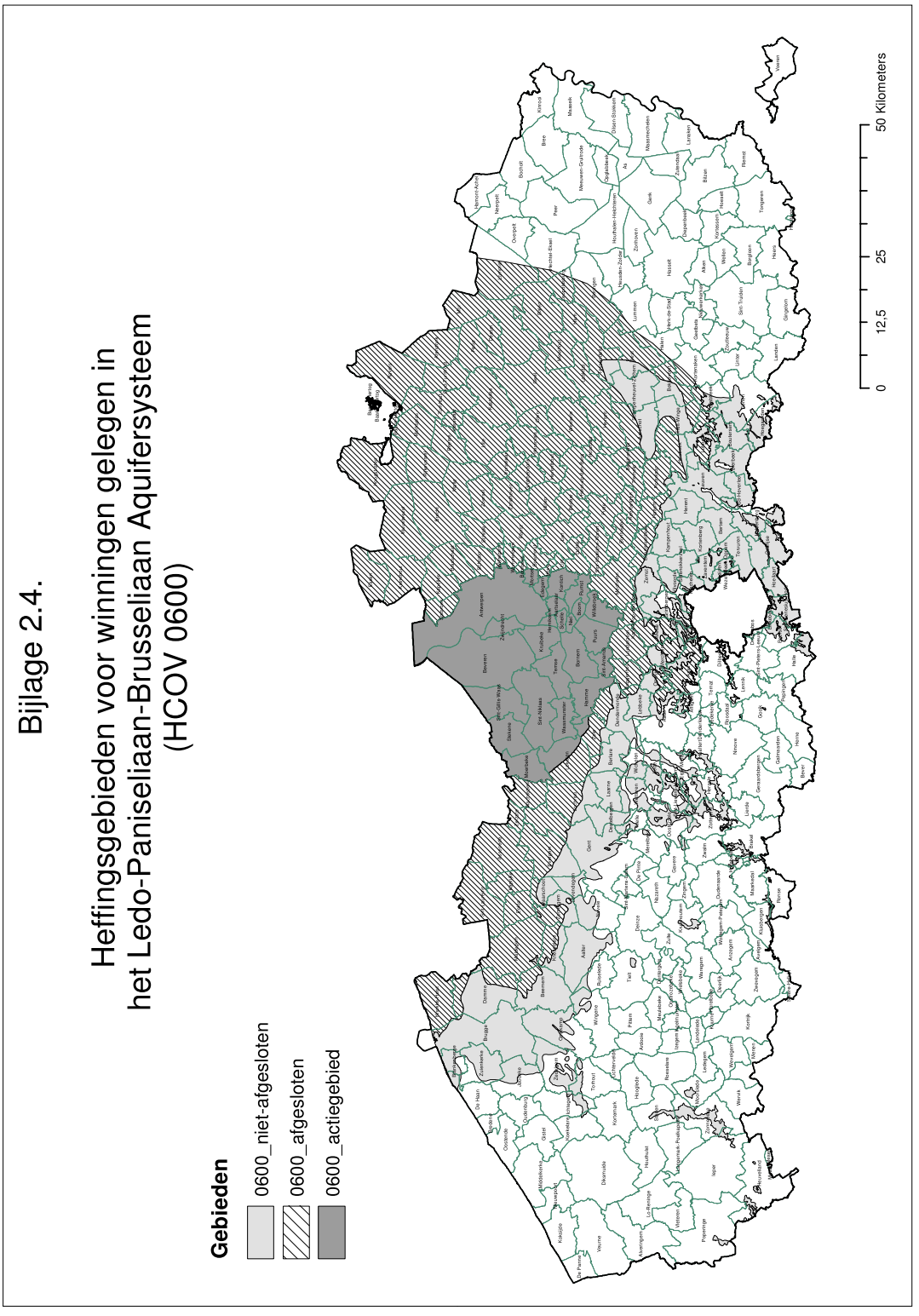

Bijlage 2.5.

Heffingsgebieden voor winningen gelegen in de Ieperiaan Aquifer (HCOV 0800)

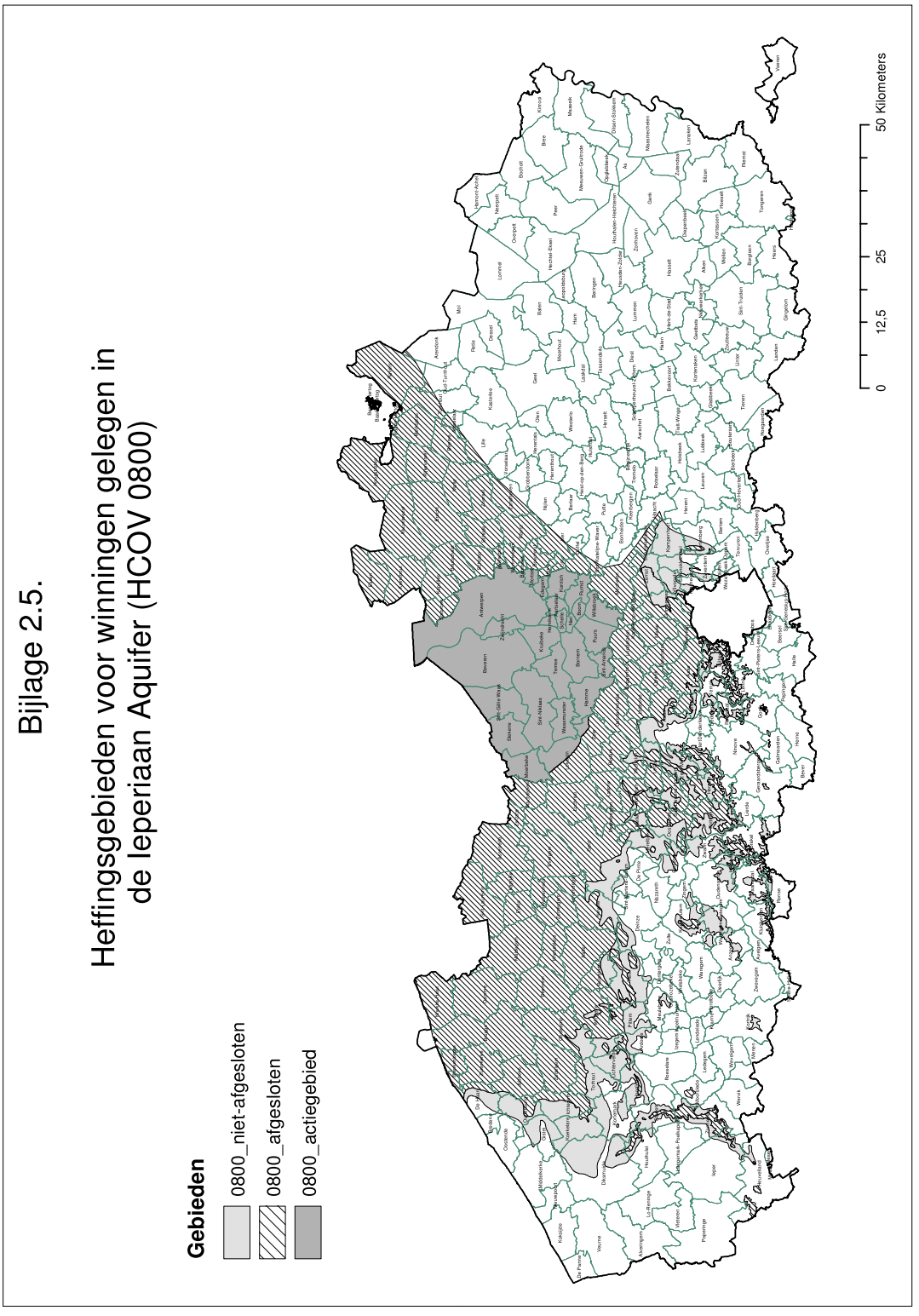

Bijlage 2.6.

Heffingsgebieden voor winningen gelegen in het Paleoceen Aquifersysteem (HCOV 1000)

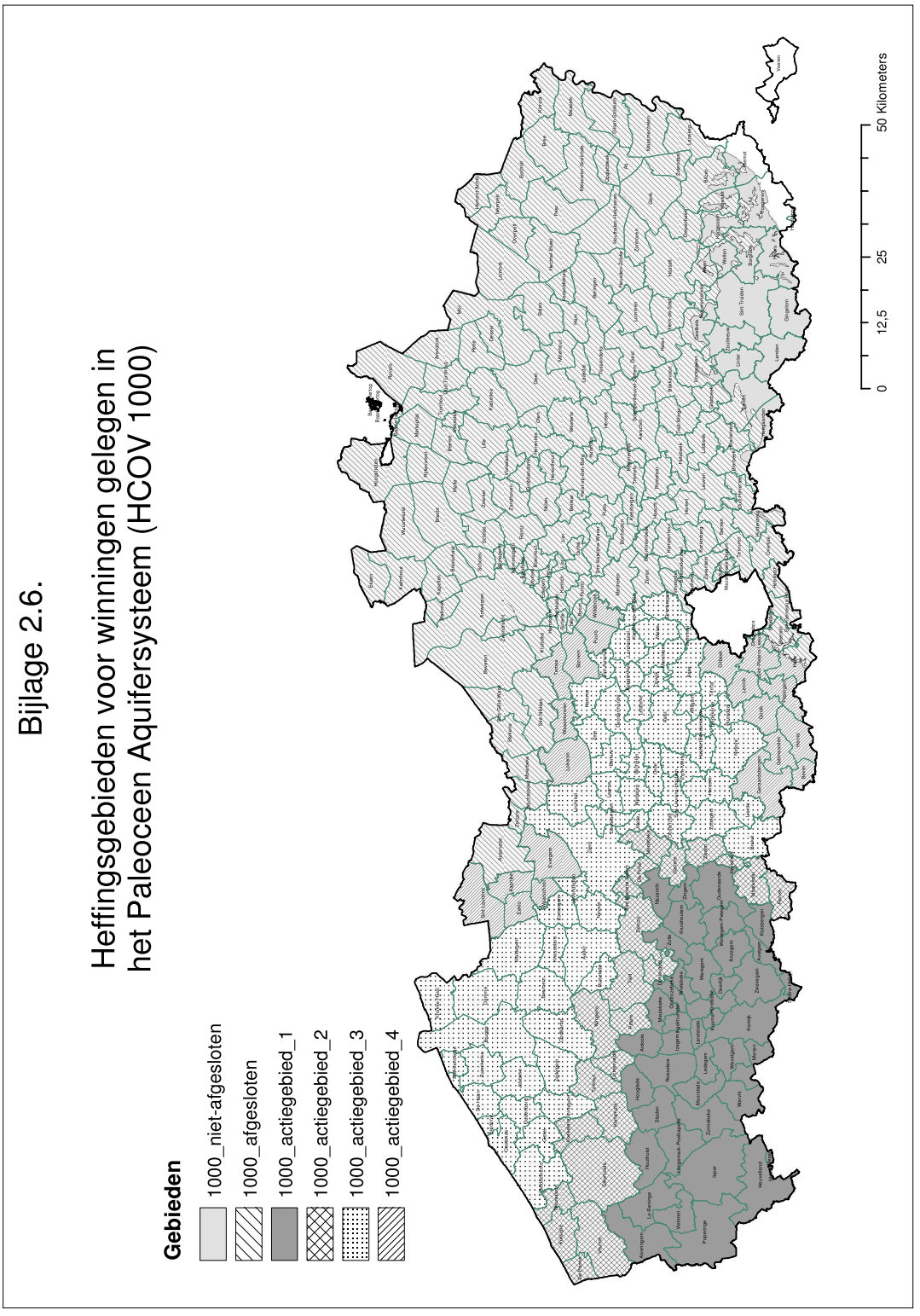

Bijlage 2.7.

Heffingsgebieden voor winningen gelegen in het Krijt Aquifersysteem (HCOV 1100) en de Sokkel (HCOV 1300)

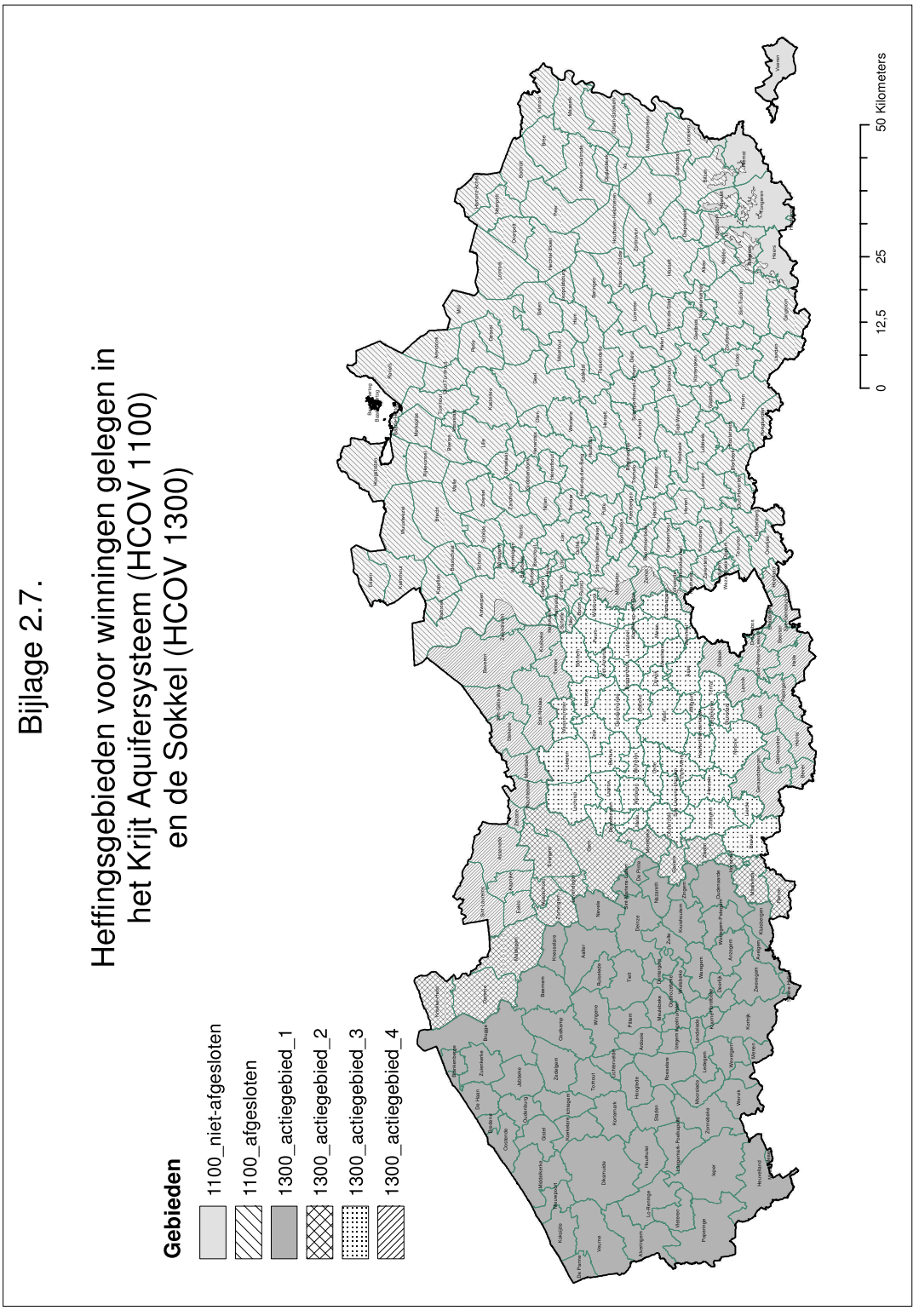

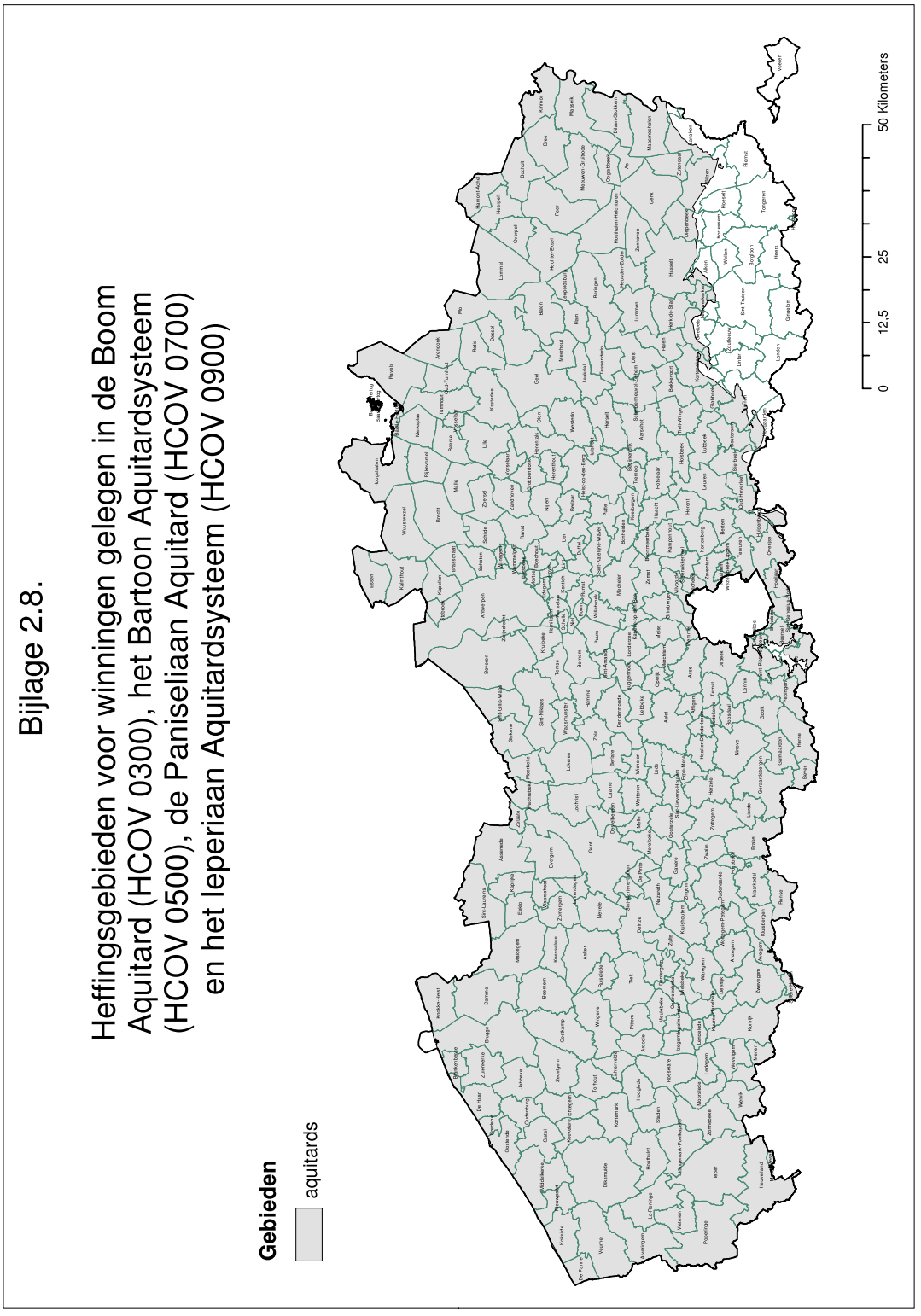

Gezien om gevoegd te worden bij het besluit van de Vlaamse Regering van 1 december 2017 tot aanduiding van de begrenzing van de afgesloten watervoerende lagen en de heffingsgebieden ter uitvoering van het decreet van 24 januari 1984 houdende maatregelen inzake het grondwaterbeheer.

Brussel, 1 december 2017.

De minister-president van de Vlaamse Regering,

G. BOURGEOIS

De Vlaamse minister van Omgeving, Natuur en Landbouw,

J. SCHAUVLIEGE